



SECRETARÍA DE AGRICULTURA,
GANADERÍA, PESCA Y ALIMENTOS

INFORME SEMANAL AL 11/10/07

- Evolución de los cultivos al 11/10/07
 - ❖ Precipitaciones
 - ❖ Cosecha Fina, Campaña 2007/08 (Cebada Cervecera, Colza, Lino y Trigo)
 - ❖ Cosecha Gruesa, Campaña 2007/08 (Arroz, Girasol, Maíz y Sorgo)
- Evolución de la Superficie Sembrada – Resumen
- Avance de la siembra de Girasol, 2007/08
- Avance de la siembra de Maíz, 2007/08
- Área sembrada de granos y algodón, 1997/98-2006/07
- Volúmenes de producción de granos y algodón, 1997/98-2006/07
- Producción de cultivos en la República Argentina, 2006/07
- Humedad del suelo y aspectos del cultivo
- Registros pluviométricos semanales entre el 03/10/07 y el 09/10/07
- Mapa de precipitaciones

SECRETARIA DE AGRICULTURA, GANADERÍA, PESCA Y ALIMENTOS

Dirección de Coordinación de Delegaciones

PRECIPITACIONES (del 3/10 al 9/10)

En el extremo sur de **Buenos Aires** (Bahía Blanca, Cnel. Rosales, Villarino) cayeron 4-50 mm, 32-46.1 mm en el sudoeste, 0.8-20.4 mm en el sudeste (excepto en Cnel. Pringles y San Cayetano), 15-26 mm en la zona Mar y Sierras, 2-38 mm en la zona tradicional de invernada, 18-61 mm en la zona núcleo, 11-79 mm en el centro-norte, 23-46 mm en el centro, y 26-74 mm en el oeste.

En **Córdoba** se alcanzaron 9-75 mm en Gral. Roca y Pte. R. S. Peña, 5-15 mm en Unión y Marcos Juárez, 4-35 mm en Río Cuarto, 2-18 mm en los departamentos que integran la delegación Villa María, y 4-18 mm en los de San Francisco. En **San Luis**, 3-18 mm.

Entre Ríos, informó 25-42 mm en la zona citrícola, 65-70.9 mm en los departamentos arroceros (San Salvador, Uruguay, Villaguay), 10-45 mm en el área granaria ubicada sobre el río Paraná, y 17.5-55 mm en el resto de la provincia.

En el norte de **La Pampa** llovieron 2-57 mm, y 14-47 mm en el sur.

En **Santa Fe** se registraron 2-50 mm en el norte, 1-73 mm en el centro, y 4-48 mm en los departamentos del sur (sin información de Gral. López).

En el NEA, los valores del **Chaco** se ubicaron en los 2-36 mm, y en **Corrientes** en los 0.5-71 mm. Hacia el NOA, los rangos fueron: 2-4 mm en **Salta**, 10-13 mm en **Catamarca**, 2-64 mm en **Tucumán**, y 1-60 mm en **Santiago del Estero**.

EVOLUCION DE LOS CULTIVOS AL 11/10/07

COSECHA FINA – CAMPAÑA 2007/08

Cebada Cervecera

En la provincia de **Buenos Aires**, el cultivo presenta un muy buen desarrollo, bajo condiciones adecuadas para su crecimiento. En la región norte ya ha encañado, en tanto que en la zona sur está en etapa de macollaje.

En el ámbito de la delegación Casilda, en la provincia de **Santa Fe**, se están realizando aplicaciones de funguicidas para control de mancha en red en la zona productiva de Bombal, atento a la aparición de síntomas de la mencionada enfermedad en hoja bandera. Al momento de emerger las espigas se proyectan excelentes rindes.

Colza

La información proveniente de la región comprendida por la delegación Bahía Blanca, provincia de **Buenos Aires**, revela que en los plantíos remanentes comienza la recuperación, dadas las mejoras climáticas, siendo aún insuficiente para augurar adecuados valores productivos. La fenología en los lotes implantados es botón floral/floración.

En ámbitos de la delegación Tandil, a pesar de las adversidades climáticas que se produjeron, no se observaron disminuciones de la superficie implantada, comenzando en la actualidad a incrementarse la tasa de crecimiento. El estado fenológico es de elongación /botón floral, presentando el cultivo un aspecto que oscila de bueno a regular.

En la provincia de **Córdoba**, en ámbitos de la delegación Laboulaye, se registraron importantes lluvias y algún eventual granizo, aunque se estima que este último no afectó a los lotes implantados, y aunque se evalúan posibles pérdidas, se detecta una muy buena recuperación posterior a las precipitaciones e incremento térmico; el cultivo se encuentra cercano a la formación de botón floral.

En la región comprendida por la delegación San Francisco, las lluvias producidas en esta semana fueron beneficiosas para el cultivo, en esta etapa decisiva para el rinde futuro. El estado sanitario en general es bueno; los lotes implantados se encuentran en la etapa de formación de semillas.

En Villa María, con muy bajos registros pluviométricos, el cultivo evoluciona favorablemente, con un buen aspecto, y sin la detección de plagas ni enfermedades.

La evolución de los sembradíos en la región de Santa Rosa, provincia de **La Pampa**, es favorable, viéndose beneficiados por las adecuadas condiciones climáticas que se han presentado en la región durante el último período. Se observan los plantíos con un estado general bueno y sin la detección de patógenos.

En el área de la jurisdicción de la delegación Cañada de Gómez, provincia de **Santa Fe**, se observa muy buen estado en la mayor parte de los lotes; los contenidos de agua en suelo son muy buenos luego de las lluvias de principios de octubre, llegando al período más crítico sin limitantes hídricas, siendo necesaria la ocurrencia de días soleados y temperaturas moderadas para elevar los valores que optimizan el rendimiento final.

En la provincia de **San Luis** debido a la ocurrencia de las últimas precipitaciones acaecidas, se ha recargado el perfil adecuadamente, ofreciendo una óptima humedad para el cultivo, el cual ha aumentado la tasa de crecimiento debido al incremento térmico.

Lino

En **Entre Ríos**, en ámbitos de la delegación Rosario del Tala, han ocurrido lluvias muy irregulares en algunas localidades acompañadas de granizo de menor porte y de baja intensidad, sin provocar daños a los cultivos implantados. Los lotes más adelantados se encuentran en floración, sin presentarse problemas por enfermedades ni insectos.

Para la región comprendida por la delegación Avellaneda, provincia de **Santa Fe**, se ha informado una adecuada condición evolutiva en el cultivo, presentándose algunas irregularidades en los lotes implantados; aquellos más adelantados se encuentran en floración y bolillado.

Trigo

Buenos Aires

En general, el cultivo presenta un muy buen desarrollo, favorecido por las lluvias que se vienen registrando en los últimos días. En la región norte de la provincia, las plantas se encuentran en etapa de encañazón, en tanto que en los partidos de la zona sur aún están en macollaje. Si bien la temperatura ha disminuido con respecto a semanas anteriores, el cultivo sigue manifestando una evolución normal. En el área de la delegación Tres Arroyos, se observan lotes con manchones cada vez más grandes provocados por ataques de roya, los cuales han sido controlados con aplicaciones aéreas de fungicidas por falta de piso, aunque en los últimos días se suspendió por las lluvias y el tiempo neblinoso reinante. Estas condiciones climáticas también impiden la aplicación de fertilizantes, esperando una mejora para proseguir con dicha práctica.

Córdoba

En el ámbito de la delegación Laboulaye, sobre el fin de semana, se registraron importantes lluvias y alguna caída de granizo, particularmente en el departamento Gral. Roca. Aun se evalúan posibles pérdidas en sembradíos de trigo. En general, existe un gran optimismo ante la excelente recuperación de los trigales posteriormente a las lluvias y aumento de la temperatura. El gran cultivo ya atraviesa la etapa de encañazón y llegará a floración con buen tamaño y recarga suficiente de humedad en el perfil. Se observan trabajos de fertilización y control de malezas.

En la delegación Marcos Juárez, el cultivo presenta muy buenas condiciones. El 30% del área correspondiente a los ciclos cortos, aún está en etapa de encañado y próximo al estado de espiga embuchada; el resto de la superficie se encuentra en espigazón o ingresando a dicha fase. Se observa presencia de mancha amarilla en la parte basal de las plantas, pero con muy baja a nula incidencia en hojas superiores, pero se nota un avance de la misma. Las condiciones han sido favorables para las enfermedades, pero la alternancia con días fríos no permite un avance agresivo de las mismas.

En la delegación San Francisco, los lotes más adelantados se encuentran en la etapa de llenado de granos, y los más atrasados en espigazón. Las lluvias ocurridas esta semana resultaron beneficiosas para el cultivo.

En el área de la delegación Villa María, el cultivo continúa en muy buen estado, en general sin inconvenientes, salvo en la zona de Arroyo Cabral (departamento Gral. San Martín) donde se han observado algunos lotes con mancha amarilla. Los más avanzados están en etapa de espigazón.

Entre Ríos

En el ámbito de la delegación Rosario del Tala, los días continuaron nublados, cálidos y húmedos, con lluvias muy irregulares, acompañadas con granizo en algunas regiones, pero de pequeño tamaño y duración, lo que no produjo daños a los lotes implantados. El cultivo se encuentra entre las etapas de fin de macollaje-inicio de encañazón a floración. Se comienza a observar, en algunos cuadros, ataques de enfermedades fúngicas (mancha amarilla, septoriosis, roya y, en menor medida, oídio) con mayor incidencia en las variedades más susceptibles. A raíz de las malas condiciones climáticas, se detuvo la aplicación de fungicidas, la que continuará ni bien se den las condiciones de piso. Por el momento el cultivo presenta un aspecto bueno a muy bueno.

La Pampa

En el ámbito de la delegación Santa Rosa, el cultivo evoluciona favorablemente. Las plantas están terminando su estado de macollaje y entrando en la etapa de encañazón.

Santa Fe

La evolución del cultivo en el área de la delegación Avellaneda, es buena a regular y en los sectores en donde no se produjeron lluvias, mala, principalmente en el departamento Nueve de Julio. Los lotes más adelantados se encuentran en madurez comercial, algunos en grano lechoso y pastoso.

En el área de la delegación Rafaela, durante la semana se registraron lluvias escasas, con registros que oscilaron entre 1 y 18 mm. El cultivo evoluciona en buenas condiciones, favorecido por las precipitaciones que se vienen registrando últimamente; mayoritariamente en etapas de espigazón a floración.

En la delegación Cañada de Gómez, el estado de desarrollo actual del cultivo es de fines de encañazón a inicios de espigazón. El cultivo se observa, en la mayor parte de los lotes, en muy buen estado, sin síntomas de enfermedades foliares, a excepción de infecciones aisladas y de poca incidencia de mancha amarilla y roya de la hoja, particularmente en hojas basales.

En el ámbito de la delegación Casilda, el cultivo manifiesta un muy buen estado general de desarrollo, con lotes que empiezan la fase de espigazón. Se detectó la aparición de pústulas de roya anaranjada en materiales susceptibles, por lo cual se realizan aplicaciones preventivas con fungicidas. Las lluvias de los últimos días refuerzan las estimaciones de buenos rindes para la presente campaña.

Salta

El trigo de secano continúa avanzando hacia la madurez comercial, acelerado por las altas temperaturas y la falta de lluvias. Se estima que este año los rindes serán un poco más bajos que el año pasado debido a la falta de precipitaciones y en menor medida, a las bajas temperaturas registradas en las primeras etapas de su crecimiento.

Santiago del Estero

Las escasas lluvias acumuladas desde la segunda quincena de septiembre a la fecha, han permitido una mejora y un emparejamiento en las condiciones de algunos trigales de los departamentos Rivadavia, Aguirre y Belgrano, los cuales se encuentran entre encañazón y grano lechoso. En el departamento Taboada, la situación presenta una mayor variabilidad, en cuanto al estado de los cuadros, entre los cuales, una alta proporción requiere de nuevas lluvias para evitar mayores pérdidas. En toda la zona sudeste, se han registrado heladas que han afectado parcialmente a los trigos más avanzados (grano lechoso-pastoso) por lo que se esperan mermas en los rendimientos. En el noroeste provincial el panorama sigue complicado ya que no se han registrado lluvias significativas, por lo que se esperan pérdidas en los rendimientos.

Tucumán

Las condiciones ambientales mejoraron durante el fin de semana, ya que las lluvias trajeron algo de alivio el viernes a la noche y la madrugada del sábado 6 de octubre. Las mismas, en general, fueron buenas, salvo por su irregularidad, ya que en la franja este de la provincia resultaron escasas. Se puede confirmar que las heladas del pasado 24 de septiembre produjeron daños en los trigos que se encontraban en llenado de granos. La aparición de espigas blancas en muchas partes del sur tucumano (La Cocha) confirman los daños. Los resultados de la cosecha a comenzar hacia fines de mes, confirmarán los resultados de los daños por heladas y de la prolongada sequía que afectó a las plantas.

COSECHA GRUESA – CAMPAÑA 2007/08

Arroz

En el área de la delegación Rosario del Tala, si bien algunos productores habían comenzado con la siembra de este cultivo, principalmente en los departamentos de San Salvador y Villaguay, la mayoría espera que mejoren las condiciones de piso para reanudar la misma.

En las provincias de Corrientes y Santa Fe, se inició la siembra de los primeros lotes destinados al arroz largo fino, la cual avanza lentamente por falta de piso, debido a las precipitaciones ocurridas en las zonas productoras.

Girasol

Continúa existiendo leve diferencia porcentual en el avance de la siembra para el total del país respecto a la campaña anterior para la misma fecha, ya que las condiciones meteorológicas resultaron adversas en vastas regiones impidiendo su avance.

La siembra de la oleaginosa comienza a extenderse lentamente en provincia de **Buenos Aires**. En ámbitos de la delegación Bolívar, aunque incipiente la siembra, las precipitaciones ocurridas en los días precedentes, paralizaron la siembra de maíz y girasol; en algunos casos estas precipitaciones provocan falta de piso, por lo que se prevé que el

reinicio se demore hasta el mejoramiento de tales condiciones. En la zona comprendida por la jurisdicción Bahía Blanca se han informado abundantes registros pluviométricos, por lo que las labores de implantación progresan lentamente.

Para la provincia de **Córdoba**, en la región de Laboulaye se ha informado el inicio en la implantación de los primeros lotes de la oleaginosa, estimando que aumentará su superficie fundado en el precio de mercado.

En ámbitos de la delegación Marcos Juárez comenzó la siembra de los primeros lotes, principalmente en el área norte de la delegación.

Para la zona comprendida por la jurisdicción de San Francisco, avanza la siembra favorecida por las lluvias que se produjeron y aportaron buena humedad al perfil. El progreso de las labores alcanza un porcentaje de un 91% del total de la superficie estimada destinada al cultivo.

En **Entre Ríos**, en ámbitos de la delegación Rosario del Tala, durante los últimos días la siembra se encuentra detenida por falta de piso, y los productores comienzan a demostrar preocupación por los últimos lotes sembrados y sin nacer; además está próxima la finalización del período ideal de siembra para la zona. En Paraná, el progreso de la siembra supera el 50% de la superficie destinada a la oleaginosa.

En **Santa Fe**, para la región comprendida por la delegación Avellaneda, avanzaron las labores de implantación en aquellas zonas en que el suelo permitió el pasaje de maquinaria. En el depto. Nueve de Julio, durante los últimos días y después de las lluvias, se intensificó la siembra que venía demorada. Se observa muy buena evolución de los lotes implantados.

Para la zona que comprende Cañada de Gómez, se puede estimar actualmente que la superficie que abarcaría este cultivo en el área de jurisdicción de esta delegación sería aproximadamente 15% mayor respecto a la campaña anterior, para llegar a un grado actual de avance de siembra cercano al 65%, el cual durante los últimos días se mantuvo impedido por las abundantes precipitaciones ocurridas.

En Rafaela y el ámbito de la delegación, las tareas de siembra se encuentran prácticamente finalizadas. Se verifica un buen nacimiento y evolución de los cultivos en las primeras etapas de crecimiento vegetativo, beneficiados por las favorables condiciones de humedad de los suelos.

La situación en la provincia de **Chaco** en la evolución de la siembra del cultivo es incierta, ya que ésta se encuentra detenida dada la excesiva y prolongada sequía, habiendo sido los barbechos insuficientes en cuanto a proveer adecuadas reservas hídricas.

En **Santiago del Estero**, pese a lo tardío que resultan estas fechas para la siembra de la oleaginosa, la misma no ha concluido en toda la zona Este de la provincia, pudiéndose extender la misma más allá del 15 de octubre. Las lluvias esperadas para esta etapa del mes, se vienen manifestando en forma dispersa y, en general, con baja intensidad, manteniendo una situación de indefinición respecto a la extensión de la siembra. En algunos casos, los productores ya se han decidido por otros cultivos (soja, maíz y sorgo) en lugar del girasol, para lo cual esperan lluvias de mayor intensidad.

Maíz

Buenos Aires

Se inició la siembra de los primeros lotes de maíz en el ámbito de la delegación Pigüé, aunque la misma se vio interrumpida por las importantes lluvias que se registraron. Estas precipitaciones también detuvieron el ritmo de siembra en toda la provincia, debido a la dificultad de ingreso de las sembradoras por falta de piso.

Córdoba

Prosiguieron las tareas de implantación en toda la provincia. En el área de la delegación Laboulaye, aquellos cuadros sembrados temprano se encuentran en excelentes condiciones y ya han emergido con muy buen stand de plantas logradas.

En la delegación Marcos Juárez, a lo largo de la semana se avanzó con la siembra del maíz de primera. La humedad para la implantación es óptima. Se realizan las tareas en simultáneo con la aplicación de fertilizante.

En las zonas rurales de Arroyo Cabral, Etruria y Hernando, en el ámbito de la delegación Villa María, la siembra del maíz está muy avanzada. En el resto, está bastante frenada por las bajas temperaturas. Hay varios lotes en los que ya se observa un normal nacimiento del cultivo, sin presentar inconvenientes hasta el momento.

En el área de la delegación San Francisco, continuó la siembra de lotes en varios departamentos. Las lluvias producidas (con milimetrajes que oscilaron entre 2 a 15 mm) resultan beneficiosas para que las plántulas tengan un buen enraizamiento y puedan contar con una humedad en el perfil que les permita un buen crecimiento a futuro.

Entre Ríos

En la delegación Rosario del Tala, las lluvias nuevamente interrumpieron la siembra de este cereal, por lo que, posiblemente, se de por terminada la siembra de los lotes de primera; en ciertos departamentos como Gualaguaychú, se tuvieron que resembrar parte o la totalidad de algunos lotes por exceso hídrico.

La Pampa

Prosiguió lentamente la siembra del maíz, debido a las lluvias que retrasaron su avance.

Santa Fe

Continuó la siembra en la mayor parte de los departamentos ubicados en el área de la delegación Avellaneda, a excepción del de Nueve de Julio, donde se estima que sería muy escaso lo que se pueda llegar a sembrar.

En la delegación Rafaela, se avanzó en la siembra de los últimos lotes de maíz de primera. En la mayoría de las zonas, la siembra de este grupo ya está finalizada, mientras que en algunos sectores puntuales restan completar los últimos lotes en los próximos días.

Buen nacimiento y evolución de los cultivos implantados, favorecidos por las precipitaciones que se vienen registrando.

En la delegación Cañada de Gómez, las tareas de siembra vienen interrumpiéndose prácticamente desde el inicio del mes de octubre debido a las lluvias, a excepción de algún avance que pudo realizarse durante el pasado fin de semana en áreas donde las precipitaciones fueron menores.

En el área de la delegación Casilda, no se ha podido concluir la labor de siembra debido a las precipitaciones ocurridas desde principios de esta semana. También se han interrumpido las aplicaciones para el control de gusano blanco e isocas cortadoras, plagas que reportan altos niveles de daño, especialmente en lotes con antecesor de soja de segunda. La emergencia de los cuadros sembrados a principios de septiembre fue excelente, dado el adecuado nivel de humedad de los suelos.

Sorgo

Se iniciaron las tareas de siembra de los primeros lotes en Buenos Aires y Santa Fe, más precisamente en el ámbito de las delegaciones Bragado y Rafaela.

ESTIMACIONES AGRICOLAS
11/10/07

Si desea alguna aclaración respecto a la información presentada en este informe, puede comunicarse con el (011) 4349-2758/93 o vía e-mail a: prosiap@mecon.gov.ar.

Evolución de la Superficie Sembrada

Semana al 11/10/07

MAIZ

Provincia	Campaña				Area cosechada al:	
	05/06	06/07	05/06	06/07	04/10/07	11/10/07
	en %		en ha		en %	
Buenos Aires	55	44	509.158	447.356	26	44
Córdoba	6	52	72.209	661.327	31	52
Entre Ríos	84	75	156.794	164.056	67	75
La Pampa	17	13	71.260	61.200	10	13
Santa Fe	53	65	198.418	263.386	59	65
Resto del País	9	4	42.119	21.924	3	4
Total	29	41	1.049.958	1.619.249	28	41

GIRASOL

Provincia	Campaña				Area sembrada al:	
	06/07	07/08	06/07	07/08	04/10/07	11/10/07
	en %		en ha		en %	
Buenos Aires	4	3	50.503	46.400	0	3
Córdoba	1	6	675	6.300	4	6
Entre Ríos	50	51	28.015	33.780	42	51
La Pampa	4	15	18.549	63.968	9	15
Santa Fe	94	95	181.052	215.620	93	95
Resto del País	58	41	282.503	231.860	30	41
Total	23	22	561.297	597.928	17	22

AVANCE DE LA SIEMBRA DE GIRASOL

CAMPAÑA: 2007/08

DELEGACION	AREA							AREA SEMBRADA
	A SEMBRAR (*)	6/9	13/9	20/9	27/9	4/10	11/10	
Bahía Blanca	24.000	-	-	-	-	10	20	4.800
Bolívar	50.000	-	-	-	-	-	5	2.500
Bragado	10.500	-	-	-	-	-	-	0
Junín	2.600	-	-	-	-	-	-	0
Lincoln	15.950	-	-	-	-	-	-	0
Pehuajó	60.600	-	-	-	-	-	-	0
Pergamino	14.650	-	-	-	-	-	-	0
Pigüé	115.000	-	-	-	-	-	-	0
Salliqueló	230.000	-	-	-	-	-	17	39.100
Tandil	205.000	-	-	-	-	-	-	0
T.Arroyos	600.000	-	-	-	-	-	-	0
25 de Mayo	15.000	-	-	-	-	-	-	0
BUENOS AIRES	1.343.300	0	0	0	0	0	3	46.400
06/07	1.180.988	0	0	0	0	1	4	-
Laboulaye	62.000	-	-	-	-	-	1	620
M. Juárez	5.650	-	-	-	-	-	20	1.130
Río Cuarto	33.700	-	-	-	-	-	-	0
S. Francisco	5.000	-	30	30	64	76	91	4.550
Villa María	1.200	-	-	-	-	-	-	0
CORDOBA	107.550	0	1	1	3	4	6	6.300
06/07	102.300	0	0	0	0	0	1	-
Paraná	26.000	8	13	13	21	38	53	13.780
R. del Tala	40.000	1	2	2	10	45	50	20.000
ENTRE RIOS	66.000	4	6	6	14	42	51	33.780
06/07	55.600	4	8	10	22	33	50	-
General Pico	212.900	-	-	-	-	8	12	25.548
Santa Rosa	226.000	-	-	-	-	10	17	38.420
LA PAMPA	438.900	0	0	0	0	9	15	63.988
06/07	419.000	-	-	-	-	1	4	-
Avellaneda	158.000	68	68	68	83	93	95	150.100
C. de Gómez	5.500	12	12	12	21	63	64	3.520
Casilda	0	-	-	-	-	-	-	0
Rafaela	62.000	38	55	55	87	96	100	62.000
V. Tuerto	1.100	-	-	-	-	-	-	0
SANTA FE	226.600	58	63	63	82	93	95	215.620
06/07	192.800	42	44	44	48	73	94	-
CATAMARCA	0	-	-	-	-	-	-	0
CORRIENTES	3.000	69	70	70	72	72	75	2.250
CHACO	390.000	28	30	33	34	34	46	179.400
FORMOSA	3.500	30	35	35	39	39	46	1.610
JUJUY	0	-	-	-	-	-	-	0
MISIONES	0	-	-	-	-	-	-	0
SALTA	0	-	-	-	-	-	-	0
SAN LUIS	110.000	-	-	-	-	-	-	0
S. ESTERO	60.000	4	8	12	39	59	81	48.600
TUCUMAN	0	-	-	-	-	-	-	0
TOTAL PAIS	2.748.850	9	10	10	13	17	22	597.928
06/07	2.441.238	14	15	15	15	18	23	-

(*) Expectativa de siembra

Las AREAS están expresadas en hectáreas.

ESTIMACIONES AGRICOLAS

S.A.G.P. y A.

AVANCE DE LA SIEMBRA DE MAIZ
CAMPAÑA: 2007/08

DELEGACION	AREA							AREA SEMBRADA
	A SEMBRAR (*)	6/9	13/9	20/9	27/9	4/10	11/10	
Bahía Blanca	9.700	-	-	-	-	-	-	0
Bolívar	63.500	-	-	-	9	35	55	34.925
Bragado	86.000	-	-	-	6	13	48	41.280
Junín	120.100	-	-	-	5	20	40	48.040
Lincoln	110.490	-	-	2	7	25	48	53.035
Pehuajó	176.600	-	-	-	-	50	64	113.024
Pergamino	93.700	-	-	-	37	67	80	74.960
Pigüé	15.300	-	-	-	-	-	2	306
Salliqueló	100.000	-	-	-	-	9	30	30.000
Tandil	100.600	-	-	-	3	25	31	31.186
T.Arroyos	53.000	-	-	-	-	-	-	0
25 de Mayo	83.000	-	-	-	-	2	20	16.600
Otros Partidos	16.000	-	-	-	-	1	25	4.000
BUENOS AIRES	1.027.990	-	-	-	6	26	44	447.356
06/07	919.600	-	1	5	9	26	55	-
Laboulaye	180.000	-	-	-	3	5	10	18.000
M. Juárez	303.000	-	-	-	15	78	80	242.400
Río Cuarto	320.600	-	-	-	5	10	62	198.772
S. Francisco	230.000	1	1	1	14	18	24	55.200
Villa María	240.910	-	-	-	1	30	61	146.955
CORDOBA	1.274.510	-	-	-	8	31	52	661.327
06/07	1.164.150	-	-	-	1	2	6	-
Paraná	94.200	7	18	18	36	50	68	64.056
R. del Tala	125.000	10	28	28	50	80	80	100.000
ENTRE RIOS	219.200	9	24	24	44	67	75	164.056
06/07	185.600	13	34	46	55	62	84	-
General Pico	220.000	-	-	-	3	10	15	33.000
Santa Rosa	235.000	-	-	-	-	10	12	28.200
LA PAMPA	455.000	-	-	-	1	10	13	61.200
06/07	431.200	-	-	-	1	6	17	-
Avellaneda	57.000	5	7	7	7	10	12	6.840
C. de Gómez	65.000	3	3	3	21	84	90	58.500
Casilda	54.320	-	-	-	27	76	83	45.086
Rafaela	122.000	11	20	20	55	65	73	89.060
V. Tuerto	106.500	-	2	2	10	55	60	63.900
SANTA FE	404.820	5	8	8	27	59	65	263.386
06/07	377.400	7	15	17	18	27	53	-
CATAMARCA	9.500	-	-	-	-	-	-	0
CORRIENTES	15.600	-	-	-	-	-	-	0
CHACO	148.000	-	-	-	-	-	-	0
FORMOSA	19.000	-	-	-	-	-	-	0
JUJUY	5.200	-	-	-	-	-	-	0
MISIONES	32.200	-	-	-	16	40	42	13.524
SALTA	48.000	-	-	-	-	-	-	0
SAN LUIS	140.000	-	-	-	-	2	6	8.400
S. ESTERO	120.300	-	-	-	-	-	-	0
TUCUMAN	30.600	-	-	-	-	-	-	0
TOTAL PAIS	3.949.920	1	2	2	10	28	41	1.619.249
06/07	3.570.000	2	4	5	8	14	29	-

(*) Expectativa de siembra

Las AREAS están expresadas en hectáreas.

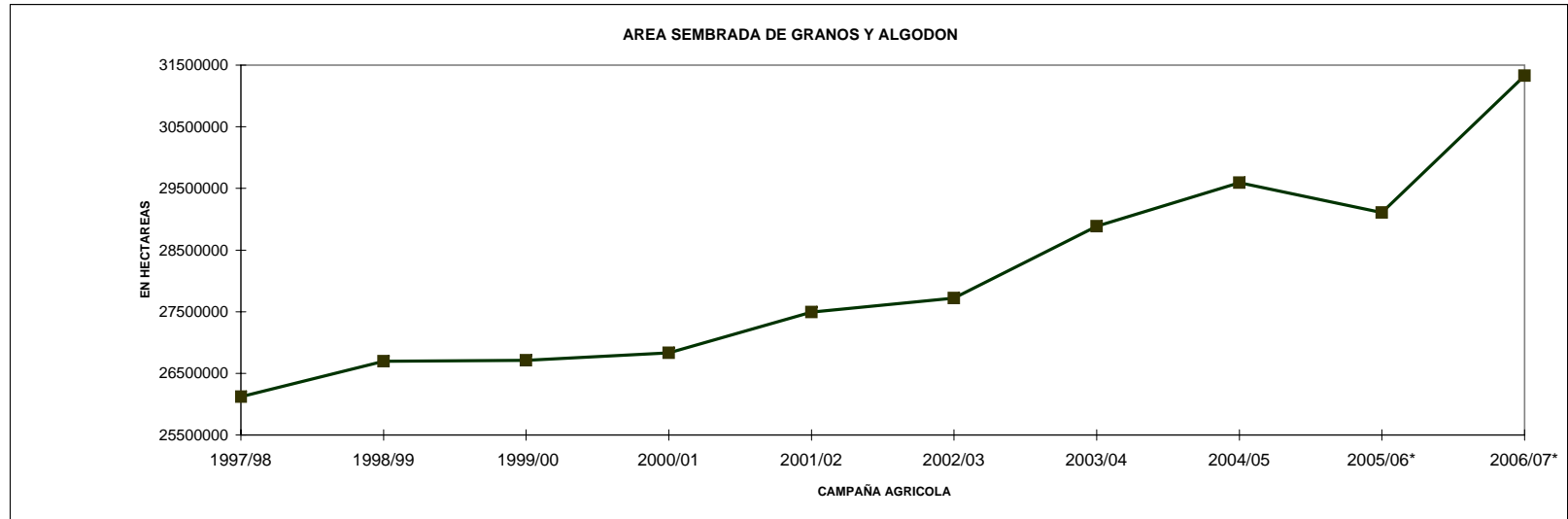
ESTIMACIONES AGRICOLAS

S.A.G.P. y A.

AREA SEMBRADA DE GRANOS Y ALGODÓN
(en hectáreas)
Campañas Agrícolas 1997/98 a 2006/07 (*)

CULTIVOS	1997/98	1998/99	1999/00	2000/01	2001/02	2002/03	2003/04	2004/05	2005/06*	2006/07*
ALPISTE	25000	27000	24000	20000	16000	19000	16000	16000	13000	9000
ARROZ	248000	291000	201000	154000	126000	135000	172000	165000	171300	168000
AVENA	1789000	1822000	1711000	1664000	1516000	1368000	1344000	1275000	1023000	1067000
CEBADA CERVECERA	324000	218000	182000	246000	260000	270000	343000	272000	273000	339000
CEBADA FORRAJERA	19000	24000	20000	16000	16000	14000	25000	28000	22000	27000
CENTENO	353000	372000	365000	373000	336000	338000	340000	294000	207000	221000
MAIZ	3752000	3268000	3652000	3495000	3064000	3084000	2988000	3400000	3190000	3570000
MIJO	107000	89000	91100	79500	55200	50000	50000	28000	31000	38000
SORGO GRANIFERO	920000	880000	819000	698000	592000	593000	545000	617000	577000	703000
TRIGO	5919000	5453000	6300000	6497000	7109000	6300000	6040000	6260000	5212000	5600000
Subtotal Cereales	13456000	12444000	13365100	13242500	13090200	12171000	11863000	12355000	10719300	11742000
CARTAMO	27000	15300	39700	58400	33000	23000	30000	49000	27000	76000
COLZA	1500	2200	3875	8700	2150	8000	18000	17000	7000	11000
GIRASOL	3511400	4212000	3587000	1891000	2050000	2378000	1850000	1970000	2260000	2447000
LINO	116000	102000	68000	28000	20000	14000	29000	37000	47000	29000
SOJA	7176000	8400000	8790000	10665000	11639000	12607000	14525000	14400000	15329000	16150000
Subtotal Oleaginosas	10831900	12731500	12488575	12651100	13744150	15030000	16452000	16473000	17670000	18713000
ALGODON	1134000	751000	345000	410000	173100	158000	266000	406000	309000	406000
MANI	407000	337000	219000	252000	222000	157000	170000	211000	174000	215000
POROTO	293000	431000	293000	275000	263000	206000	134000	145000	235000	250000
Subtotal Otros Cultivos	1834000	1519000	857000	937000	658100	521000	570000	762000	718000	871000
TOTAL	26121900	26694500	26710675	26830600	27492450	27722000	28885000	29590000	29107300	31326000

12



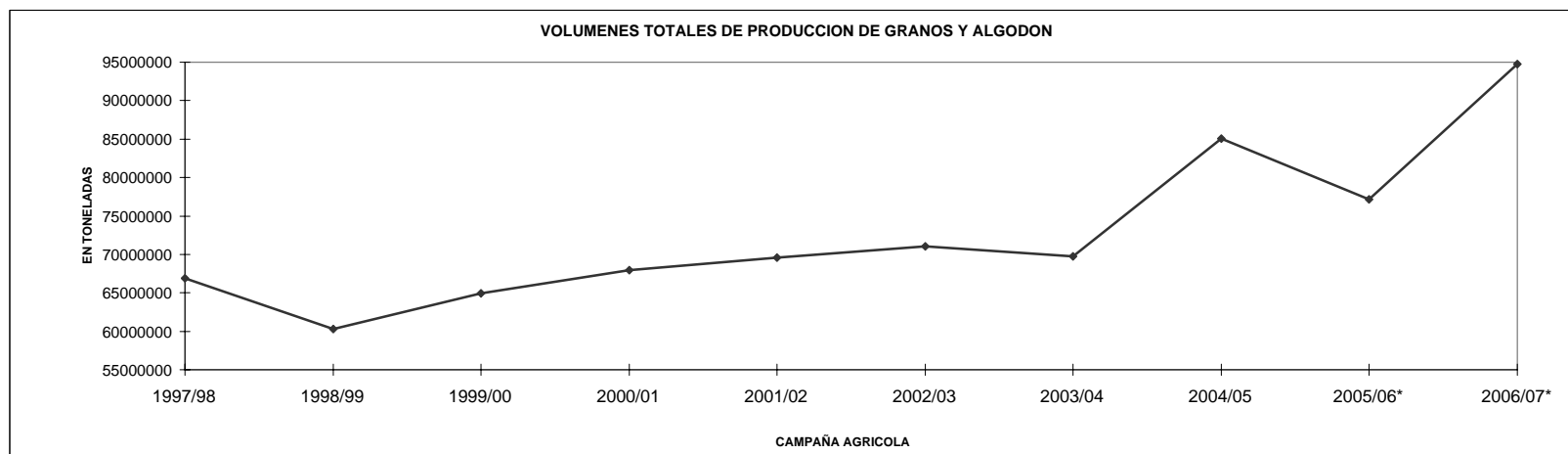
* Estimaciones provisionarias.
11/10/2007
ESTIMACIONES AGRICOLAS- S.A.G.P y A.

VOLUMENES DE PRODUCCION DE GRANOS Y ALGODON
(en ton)

Campañas Agrícolas 1997/98 a 2006/07(*)

CULTIVOS	1997/98	1998/99	1999/00	2000/01	2001/02	2002/03	2003/04	2004/05	2005/06*	2006/07*
ALPISTE	29000	24000	22000	19000	17000	18000	17000	17000	15000	9000
ARROZ	1011000	1658000	903000	873000	709000	718000	1060000	956000	1193500	1060000
AVENA	512000	383000	555000	642000	645000	487500	332000	536000	227000	243000
CEBADA CERVECERA	921000	535000	414000	717000	521000	543000	1000000	886000	796000	1265000
CEBADA FORRAJERA	5000	3000	5000	5000	8000	5000	4000	8000	3000	3000
CENTENO	62000	66000	116000	125000	81000	80000	37000	92000	33000	17000
MAIZ	19360000	13500000	16781000	15360000	14710000	15040000	15000000	20500000	14500000	21800000
MIJO	46000	46000	47600	31200	28100	22000	11000	16000	16000	15000
SORGO GRANIFERO	3762000	3222000	3344000	2909000	2847000	2685000	2160000	2900000	2328000	3000000
TRIGO	14800000	12400000	15300000	15960000	15300000	12301000	14560000	16000000	12600000	14600000
Subtotal Cereales	40508000	31837000	37487600	36641200	34866100	31899500	34181000	41911000	31711500	42012000
CARTAMO	24600	9600	30900	47300	23500	13300	18000	51000	19000	58000
COLZA	2170	2200	6000	15380	2320	10450	20000	26000	10000	12000
GIRASOL	5600000	7100000	6000000	3179000	3843000	3714000	3160000	3700000	3800000	3605000
LINO	75000	85000	47000	22000	16000	11000	29000	36000	54000	34000
SOJA	18732000	20000000	20200000	26864000	30000000	34800000	31577000	38300000	40500000	47600000
Subtotal Oleaginosas	24433770	27196800	26283900	30127680	33884820	38548750	34804000	42113000	44383000	51309000
ALGODON	987000	618000	417000	509000	218000	201000	354000	448000	418000	550000
MANI	627000	340000	420000	394000	362000	221000	293000	445000	347000	575000
POROTO	303000	340000	297000	263000	278000	215000	151000	169000	323000	312000
Subtotal Otros Cultivos	1917000	1298000	1134000	1166000	858000	637000	798000	1062000	1088000	1437000
TOTAL	66858770	60331800	64905500	67934880	69608920	71085250	69783000	85086000	77182500	94758000

13



* Estimaciones provisionarias
11/10/2007
ESTIMACIONES AGRICOLAS - SAGPyA

PRODUCCION DE CULTIVOS EN LA REPUBLICA ARGENTINA
CAMPAÑA: 2006/07 (*)

CULTIVOS	AREA SEMBRADA	AREA NO COSECHADA	AREA COSECHADA	%	RENDIMIENTO (qq/ha) (3)	PRODUCCION (miles ton) (2)*(3)/10
	(en miles de hectáreas)					
	(1)		(2)	(2)/(1)		
CEREALES						
ALPISTE	9	0	9	100,0	10,0	9
ARROZ	168	5	163	97,0	65,0	1060
AVENA	1067	929	138	12,9	17,6	243
CEBADA CERVECERA	339	3	336	99,1	37,6	1265
CEBADA FORRAJERA	27	25	2	7,4	15,0	3
CENTENO	221	206	15	6,8	11,3	17
MAIZ	3570	750	2820	79,0	77,3	21800
MIJO	38	28	10	26,3	15,0	15
SORGO GRANIFERO	703	108	595	84,6	46,7	3000
TRIGO	5600	100	5500	98,2	26,5	14600
SUBTOTAL CEREALES	11742	2154	9588	81,7		42012
OLEAGINOSOS						
CARTAMO	76	0	76	100,0	7,6	58
COLZA	11	1	10	90,9	12,0	12
GIRASOL	2447	30	2417	98,8	14,9	3605
LINO	29	0	29	100,0	11,7	34
SOJA	16150	160	15990	99,0	29,8	47600
SUBTOTAL OLEAGINOSOS	18713	191	18522	99,0		51309
OTROS CULTIVOS						
ALGODON	406	13	393	96,8	14,0	550
MANI	215	1	214	99,5	26,9	575
POROTOS	250	0	250	100,0	12,5	312
TOTAL GENERAL	31326	2359	28967	92,1		94758

(*) Cifras provisionarias
ESTIMACIONES AGRICOLAS, 11/10/07
SAGPyA

HUMEDAD DEL SUELO Y ASPECTO DEL CULTIVO

Fecha: 5/10/07 al 11/10/07

PROVINCIA	DELEGACION	TRIGO		MAIZ		GIRASOL	
		H	A	H	A	H	A
BUENOS AIRES	BAHIA BLANCA	A/E	R/B	-	-	A/E	-
	BOLIVAR	A	B	A	-	A	-
	BRAGADO	A	B	A	-	-	-
	JUNIN	A	B	A	-	-	-
	LINCOLN	A	B	A/E	-	-	-
	PEHUAJO	A	B	A	-	-	-
	PERGAMINO	A	MB	A	-	-	-
	PIGÜE	A	B	-	-	-	-
	SALLIQUELO	A	B	A	-	A	-
	TANDIL	A	R/B	A	-	-	-
	TRES ARROYOS	E	B	-	-	-	-
25 DE MAYO	A	B/R	-	-	-	-	
CORDOBA	LABOULAYE	A	B	A	-	A	-
	MARCOS JUAREZ	A	B	A	-	A	-
	RIO CUARTO	A	B	A	-	-	-
	SAN FRANCISCO	A/R	B/R	A/R	B	A/R	B
	VILLA MARIA	A	MB	A	-	-	-
ENTRE RIOS	PARANA	A	B	A	-	A	-
	ROSARIO DEL TALA	E	B	E	-	E	B
LA PAMPA	GENERAL PICO	A	B	A	-	A	B
	SANTA ROSA	A	B	A	-	A	-
SANTA FE	AVELLANEDA	A/R/PS/S	B/R/M	A/R/PS/S	B/R	A/R/PS/S	B/R
	CAÑADA DE GOMEZ	A	B/MB	A	MB	A	B
	CASILDA	A	B/MB	A	MB	-	-
	RAFAELA	A	B/MB	A	B	A	B
	VENADO TUERTO	A	MB	A	-	-	-
CATAMARCA	CATAMARCA	A	B	-	-	-	-
CORRIENTES	CORRIENTES	-	-	-	-	PS	-
CHACO	ROQUE SAENZ PEÑA	R	R	-	-	S	B/R
FORMOSA	FORMOSA	-	-	-	-	-	-
JUJUY	JUJUY	A	B	-	-	-	-
MISIONES	POSADAS	-	-	A	-	-	-
SALTA	SALTA	A	B	-	-	-	-
SAN LUIS	SAN LUIS	-	-	-	-	-	-
SANTIAGO DEL ESTERO	SANTIAGO DEL ESTERO	A/PS	B/R/M	-	-	A/PS	-
TUCUMAN	TUCUMAN	A/R	B/R	-	-	-	-

ESTIMACIONES AGRICOLAS- S.A.G.P y A.

REFERENCIAS:

(H) Humedad del suelo

(A) Aspecto del Cultivo

E: Exceso

MB: Muy bueno

A: Adecuado

B: Bueno

R: Regular

R: Regular

PS: Principio de sequía

M: Malo

S: Sequía

REGISTROS PLUVIOMÉTRICOS DE LA SEMANA
Y ACUMULADOS DEL AÑO ACTUAL Y DEL AÑO ANTERIOR (en mm)

PROVINCIA	DEPARTAMENTO	LOCALIDAD	3/10 al 9/10 mm	Acumulado Año	
				10/10/06	09/10/07
BUENOS AIRES	ADOLFO ALSINA	Carhué	55	486	611
		Rivera	63	445	640
	ALBERTI	Villa Maza	35	422	485
		Cuartel V	26	849	677
	AYACUCHO	Ayacucho	21	612	750,5
		AZUL	Azul	35	665
	BAHIA BLANCA		Cacharí	45	669
		Chillar	23	620,5	803
	BALCARCE	Bahía Blanca	38,5	388,6	538,4
		Cabildo	50	446	621,4
	BARADERO	Balcarce	20	545,5	811,5
		Bosch	21	551	733,5
	BARTOLOMÉ MITRE	Los Pinos	18	522	712
		San Agustín	20	511,5	740,5
	BENITO JUAREZ	Baradero	19	721	937
		Arrecifes	48	704	960
	BOLIVAR	Benito Juárez	20,4	623	708,6
		López	20	605,6	766
	BRAGADO	Bolívar	35,7	536,4	653
		Bragado	25	834,5	769
	CAMPANA	Campaña	33	829	980
		Cañuelas	70	731	734
	CAP. SARMIENTO	Capitán Sarmiento	34	769	1031
	CARLOS CASARES	Belloq	21	637	633,6
	CARLOS TEJEDOR	Carlos Tejedor	5	576,5	702
	CARMEN DE ARECO	Carmen de Areco	61	697	1009
	CASTELLI	Castelli	59	774,7	590,1
	CHACABUCO	Chacabuco	30	803	884
	CHASCOMUS	Chascomús	45	501	565
	CHIVILCOY	Chivilcoy	25	720,1	667
	COLON	Colón	36	622	786
	CORONEL DORREGO	Coronel Dorrego	2	298,3	526,6
	CORONEL PRINGLES	Coronel Pringles	0	507	615,7
	CORONEL ROSALES	Bajo Hondo	38	385,3	680
		Pehuen Co	35	290,5	621,5
	CORONEL SUAREZ	Punta Alta	40,5	360	612,6
		Coronel Suárez	33,5	416,1	689,2
	DAIREAUX	Daireaux	46	434	592
	DOLORES	Dolores	20	604	506,5
	EXALT. DE LA CRUZ	Capilla del Señor	29	659	974
	F.AMEGHINO	F. Ameghino	8	711	872
	GENERAL ALVEAR	General Alvear	34	620	725
	GONZALEZ CHAVEZ	Adolfo G. Chávez	1,5	459,4	596,5
	GRAL. ALVARADO	Miramar	26	620	1027,1
	GRAL. ARENALES	General Arenales	24	625	891

PROVINCIA	DEPARTAMENTO	LOCALIDAD	3/10 al 9/10 mm	Acumulado Año		
				10/10/06	09/10/07	
BUENOS AIRES	GRAL. GUIDO	Labardén	29	769	525,5	
	GRAL. LAMADRID	General Lamadrid	33	579,5	661	
	GRAL. LAVALLE	General Lavalle	25	692	868,5	
	GRAL. MADARIAGA	General Madariaga	12	855,5	704	
	GRAL. PINTO	General Pinto	5	610	807	
	GRAL. PUEYRREDON	Mar del Plata	25	578	910	
	GRAL. VIAMONTE	General Viamonte	11	942	769	
	GRAL. VILLEGAS	General Villegas	26	620	851	
	GUAMINI	Bonifacio	Bonifacio	30	425	540
		Casbas	Casbas	28	584	585
		Garré	Garré	16	452	445
		Guaminí	Guaminí	46	581	565
		Henderson	Henderson	46	557	685
		Junín	Junín	23	726	884
		Laprida	Laprida	7	643	777,2
		Las Flores	Las Flores	32	746	639
		Vedia	Vedia	38	551	737
		Lincoln	Lincoln	10	628	696
	DOS NACIONES	Dos Naciones	Dos Naciones	21	636	918
		Ldo. Matienzo	Ldo. Matienzo	23	467	858,5
		Lobería	Lobería	21	507	876
		Napaleofú	Napaleofú	18	745	965
		Pieres	Pieres	22	420	962,5
		San Manuel	San Manuel	20	536	899,5
		Lobos	Lobos	72	633	642
		Luján	Luján	78	916	1075
		Maipú	Maipú	21	777,5	632
		Coronel Vidal	Coronel Vidal	67	687	837
	GENERAL PIRÁN	General Pirán	General Pirán	20	691,5	736,5
		Vivoratá	Vivoratá	25	691	847
		Gowland	Gowland	69,8	611,2	777,4
		Franklin	Franklin	79	535	840
		Navarro	Navarro	85	686	824
		Necochea	Necochea	0	457	876,2
		Nueve de Julio	Nueve de Julio	15	660	512
		Olavarría	Olavarría	30,4	500,3	637,8
		Cardenal Cagliero	Cardenal Cagliero	0	314	195,5
		Carmen de Patagones	Carmen de Patagones	0	373	249
	PATAGONES	José B. Casas	José B. Casas	0	301	280
		Stroeder	Stroeder	0	410,5	181
		Villalonga	Villalonga	0	275,5	379
		Pehuajó	Pehuajó	10	540,4	655,7
		De Bary	De Bary	33	523	587
		Pellegrini	Pellegrini	25	548	572
		Acevedo	Acevedo	18	646	929
		El Socorro	El Socorro	20	570	825
		Pergamino	Pergamino	25	572	767
		Pinzón	Pinzón	24	633	691
	RANCAGUA	Rancagua	Rancagua	27	639	770
		Píla	Píla	25	674,5	798,5
		Bordenave	Bordenave	36	396	594,5
		Puán	Puán	43	516,5	713
		Villa Iris	Villa Iris	32	330	550
		Ramallo	Ramallo	32	694	875

PROVINCIA	DEPARTAMENTO	LOCALIDAD	3/10 al 9/10 mm	Acumulado Año		
				10/10/06	09/10/07	
BUENOS AIRES	RAUCH	Colman	30	647	630,5	
		Egaña	28	648	691	
		Miranda	30	654	693	
	RIVADAVIA	Rauch	32	756	723,3	
		Sansinena	2	713	737	
		ROJAS	Rojas	25	696	940
		S. ANTONIO DE ARECO	San Antonio de Areco	33	782	1124
			SAAVEDRA	Pigüé	46,1	609,2
		SALADILLO	Saladillo	46	670	742
		SALLIQUELO	Graciarena	30	447	467
			Quenumá	36	557	531
		SALTO	Salliqueló	30	542	654
			Arroyo Dulce	25	599	796
	Salto		20	651	859	
	SAN ANDRÉS DE GILES	San Andrés de Giles	69	796	1053	
	SAN CAYETANO	San Cayetano	0	454,2	614,5	
	SAN NICOLAS	Conesa	33	606	873	
		San Nicolás	32	579	873	
	SAN PEDRO	San Pedro	27	638	854	
	SUIPACHA	Suipacha	40	738	750	
	TANDIL	De La Canal	25	580	662,5	
		Tandil	15	662	689,1	
		Vela	25	544	703,5	
	TORDILLO	Tordillo	23	640,5	578	
	TORNQUIST	Tornquist	46	479	600,5	
	TRENQUE LAUQUEN	Trenque Lauquen	25	632,5	599	
	TRES ARROYOS	Tres Arroyos	0,8	419,3	556,2	
	TRES LOMAS	Ing. Thompson	25	588	604	
		Tres Lomas	16	580	576	
	VEINTICINCO DE MAYO	Veinticinco de Mayo	46	684	796	
		VILLARINO	Algarrobo	13	390	403,7
	ZARATE	Hilario Ascasubi	7,5	261,5	209,5	
		Mayor Buratovich	6	329,5	368	
		Médanos	21	404,3	472	
		Montes de Oca	4	328,5	340,5	
		Ombucta	30	505	575,5	
		Pedro Luro	6	224,5	347	
		Teniente Origone	20	314,5	431,5	
		Zárate	28	823	932	

PROVINCIA	DEPARTAMENTO	LOCALIDAD	3/10 al 9/10 mm	Acumulado Año	
				10/10/06	09/10/07
CÓRDOBA	COLON	Jesús María	12	537	671
	CRUZ DEL EJE	Cruz del Eje	4	323	323
	GRAL. ROCA	Burmeister	27	630	555
		Jovita	42	739	673
		Villa Huidobro	75	614	678
	GRAL. SAN MARTIN	Arroyo Cabral	10	564	740
		Etruria	10	417	630
		Villa María	8	434,5	551,1
	ISCHILIN	Dean Funes	8	518	340
	JUAREZ CELMAN	Alejandro Roca	0	575	321
		Bengolea	0	203	187
		Carnerillo	0	431	305
		Charras	0	295	223
		General Cabrera	0	473	282
		General Deheza	0	330	359
		La Carlota	0	113	332
	MARCOS JUAREZ	Arias	10	489	716,5
		Corral de Bustos	8	610	691
		Cruz Alta	15	569	653
		Marcos Juárez	12	596	628
	PTE. R. SAENZ PEÑA	General Levalle	10	519	554
		La Cesira	9	533,8	590
		Laboulaye	16	475,5	660,8
	RIO CUARTO	Adelia María	35	507	547
		Berrotarán	4	495	396
		C. Baigorria	15	412	454
		Chaján	15	358	449
		Coronel Moldes	20	366	530
		Las Acequias	5	347	270
		Río Cuarto	10	374	350
		Sampacho	10	350	483
		San Basilio	15	363	355
		V. Mackena	5	416	439
	RIO PRIMERO	Monte Cristo	6	522	723
	RIO SEGUNDO	Las Junturas	7	519	532
		Oncativo	4	490	549
		Villa Pilar	4	534	566,5
	SAN JUSTO	Freyre	4	536,5	838,5
		Las Varas	8	531,5	647
		Porteña	4,5	430,3	965,5
		San Francisco	6,5	582,5	817,4
		Tránsito	5	501	600
	SANTA MARIA	Despeñaderos	2	367,5	632,5
	TERCERO ARRIBA	Río Tercero	5	426	533
		Hernando	18	390	706
		James Craik	5	425,5	500
	TOTAL	Villa del Totoral	15	623,5	645
TULUMBA	S. José de la Dormida	18	506	685,5	
UNION	Bell Ville	14	563	605	
	Canals	5	541	589	
	Idiazábal	5	580	668	
	Monte Maíz	9	588	561	
	Noetinger	6	656	676,5	

PROVINCIA	DEPARTAMENTO	LOCALIDAD	3/10 al 9/10 mm	Acumulado Año	
				10/10/06	09/10/07
SAN LUIS	CHACABUCO GOB. DUPUY GRAL. PEDERNEIRA	Concaran	3	150	87
		Buena Esperanza	18	217	368
		Justo Daract	8	184	487
		La Toma	4	262	267
		Villa Mercedes	11	192	419
ENTRE RÍOS	SAN SALVADOR CONCORDIA DIAMANTE	San Salvador	65	577,5	1050,5
		Concordia	25	497	978
		Aldea Protestante	20	463	1095
		Costa Grande	28	527	1142
		Diamante	17	361	1144
	FEDERACION FEDERAL	Chajarí	42	664	864
		Federal	88	640	1102
	FELICIANO	Feliciano	65	675	885
	GUALEGUAY	Gualeguay	31	618,5	1504
	GUALEGUAYCHU	Pehuajó Norte	54,5	579	1252
		La Paz	55	702	846
	LA PAZ	La Paz	55	702	846
	NOGOYA	Lucas Gonzalez	17,5	477	986,5
	PARANA	Cerrito	10	511	1093
		Oro Verde	23	400	1322
	TALA	Rosario del Tala	37,5	566	1277
	URUGUAY	C. del Uruguay	70,9	562,2	1050,9
	VICTORIA	Victoria	45	614,5	1415
	VILLAGUAY	Villaguay	70	491,5	1151,5

PROVINCIA	DEPARTAMENTO	LOCALIDAD	3/10 al 9/10 mm	Acumulado Año	
				10/10/06	09/10/07
LA PAMPA	ATREUCO	Cereales	24	260,5	474
		Doblas	35	345,5	609
		Macachín	27	317	712
		Miguel Riglos	26	332,5	421
		P.C.Rolón	47	414,5	726,5
		Rolón	39,5	382,5	602,5
		T. M. Anchorena	16	210	426
	CAPITAL	Anguil	17	385,5	558
		Santa Rosa	21,8	406,4	519,2
	CATRILO	Catriló	25	361	527,5
		La Gloria	40	336	392
		Lonquimay	38	272,5	521
		P. C. Catriló	25	370,5	517
	CHAPALEUFU	Uriburu	27	373,5	473
		Bernardo Larroudé	12	367,5	754
		Ceballos	16	368	618
		Cnel. Hilario Lagos	57	486	743
		Intendente Alvear	28	608	795
		Sarah	0	418	490
		Vértiz	0	318	353
	CONHELLO	Conhella	12	401	613
		Eduardo Castex	13	363	570,5
		Mauricio Mayer	15	338	627
		Montes Nievas	16	344	493
		Rucanello	0	296	480
		Winifreda	27	327	695
	GUATRACHÉ	Alpachiri	32	338,5	598,5
		General M. J. Campos	33	256,5	518,5
		Guatraché	30	299,5	544
		Perú	18	210	414
		Santa Teresa	24	357	528
	HUCAL	Abramo	0	251,5	411
		Bernasconi	18	295,5	515,5
		General San Martín	14	310,5	428
	MARACO	Jacinto Aráuz	24	346,5	555
		Agustoni	5	349	489
		Dorila	0	290	375
		General Pico	28	407	695
		Speluzzi	11	419	641
	QUEMU-QUEMU	Trebolares	5	420	505
		Colonia Barón	28	495	712
		Miguel Cané	2	410	493
		Quemú Quemú	2	447	527
		Relmo	0	329	330
		Villa Mirasol	10	473	492
	RANCUL	Caleufu	15	379	769
		Chamaico	13	411	682
		Ing. Foster	5	264	361
		La Maruja	11	243	533,5
		Parera	18	457	653
		Pichi Huinca	0	293	399
		Quetrequén	0	576	615
		Rancul	20	372	484

PROVINCIA	DEPARTAMENTO	LOCALIDAD	3/10 al 9/10 mm	Acumulado Año	
				10/10/06	09/10/07
LA PAMPA	REALICO	Alta Italia	5	361	687
		Embajador Martini	12	384	579
		Falucho	21	406	661
		Ing. Luiggi	13	353	519,5
		Maisonave	0	360	476
		Ojeda	0	330	525
		Realicó	36	515	904
		Van Praet	22	352	312
	TOAY	Naicó	0	217	75
		Toay	35	631	487,3
	TRENEL	Arata	11	490	531
		Metileo	5	341	448
	UTRACAN	Trenel	15	379	686
		Ataliva Roca	34	349,5	637
		Chacharramendi	0	134,5	196,5
		Col. Santa María	18	279	460,5
		General Acha	26	320	602
		P.C. Padre Buodo	36	293,5	314
		Quehué	27	388	582,9
		Unanue	16	372,5	473

PROVINCIA	DEPARTAMENTO	LOCALIDAD	3/10 al 9/10 mm	Acumulado Año		
				10/10/06	09/10/07	
SANTA FE	BELGRANO	Armstrong	8	767	815	
		Montes de Oca	4	439,5	788	
	CASEROS	Bouquet	13	450	800	
		Casilda	19	765	1009	
	CASTELLANOS	Chañar Ladeado	12	519	738	
		María Juana	8	508	1118	
	CONSTITUCION	Rafaela	0	577	1006	
		Bombal	12	502	883	
	GARAY	Sargento Cabral	20	546	886	
		Helvecia	1	817	1159	
	GRAL. LOPEZ	Carreras	s/d	573	697,2	
		Chovet	s/d	527	751	
	GRAL. OBLIGADO	Maggiolo	s/d	473,7	499,9	
		María Teresa	s/d	505	571,6	
		Teodelina	s/d	460	801,5	
		Venado Tuerto	s/d	565,9	527	
		Florencia	3	524	797	
		Reconquista	40	772	915	
		IRIONDO	Cañada de Gómez	8	612	749
			Totoras	48	672	1013
			Villa Eloísa	7	545	688
		LA CAPITAL	Santa Fe	14	652	1098
	LAS COLONIAS		Humboldt	2	718	1174
		Santo Domingo	11	742	1070	
	NUEVE DE JULIO	Sta. Clara Buena Vista	8	482	1108	
		El Nochero	50	311	400	
	ROSARIO	Tostado	2	394	745	
		Arroyo Seco	11	549	1109	
	SAN CRISTOBAL	Soldini	16	764,8	970	
		Ceres	11	498	574	
	SAN JAVIER	San Javier	27	830	860	
	SAN JERONIMO	Monje	66	664	1227	
		Maciel	25	698	928	
	SAN JUSTO	San Genaro	73	528	1239	
		San Justo	18	709	873	
		SAN LORENZO	Pujato	17	576,5	922
	Ricardone		25	629	1006	
	SAN MARTIN	Cañada Rosquín	6	516	999	
		Landeta	6	513	1125	
		S.Mtín. de las Escobas	10	532	1130	
	VERA	Calchaquí	30	821	982	
		Intiyaco	27	464	624	
		Vera	3	782	1063	
	SANTIAGO DEL ESTERO	AGUIRRE	Pinto	2	351,5	398
		ALBERDI	Campo Gallo	1	571,5	327
			Sachayoj	3	245,5	241
		BELGRANO	Bandera	2	417	515
			COPO	Monte Quemado	1	159,5
		CHOYA	Pampa de los Guanacos	1	293,5	322
			FRÍAS	0	136	238
		GRAL. TABOADA	Añatuya	5	312,5	406
			Los Juríes	11	296,5	349
		GUASAYAN	San Pedro de Guasayán	0	609,5	324
			J. F. IBARRA	Campo del Cielo	20	113
		Suncho Corral		30	215	254
		JIMENEZ	Bobadal	2	213,5	249
			Isca Yacú	2	305,5	244
		LA BANDA	La Banda	0	386	431
		MORENO	Quimilí	60	376,7	324
		PELLEGRINI	Nueva Esperanza	30	234	400
Rapelli			s/d	273	104	

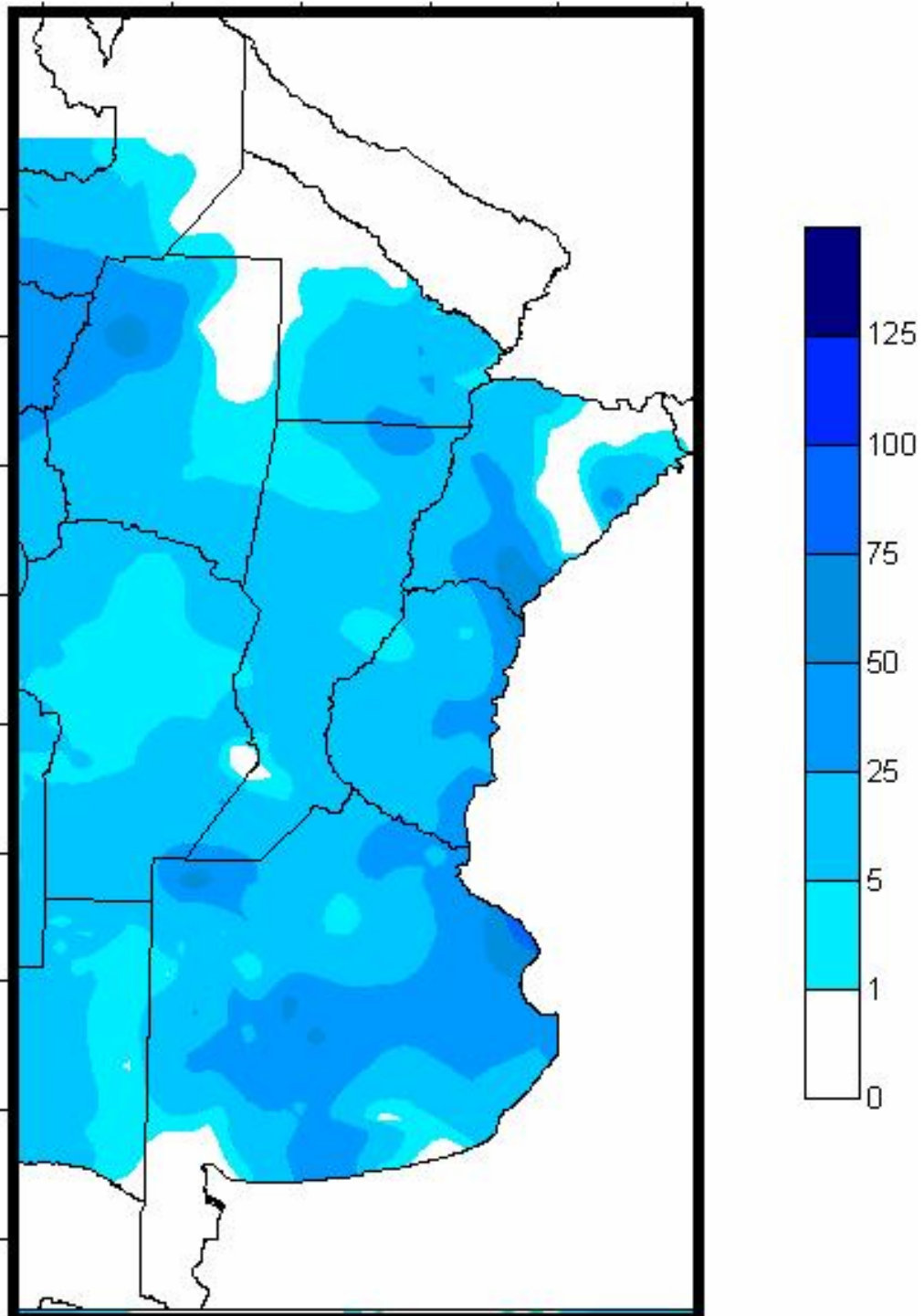
PROVINCIA	DEPARTAMENTO	LOCALIDAD	3/10 al 9/10 mm	Acumulado Año	
				10/10/06	09/10/07
CHACO	ALMIRANTE BROWN	Cpción. del Bermejo	5	349	854
		Los Frentones	0	373	555
		Pampa del Infierno	10	350	667
	BERMEJO	Taco Pozo	0	407	207
		Las Palmas	10	761	445
		Puerto Bermejo	0	884	496
	CDTE. FERNANDEZ	Pcia. Roque S.Peña	s/d	366	522
	CHACABUCO	Charata	36	615	539
	DOCE DE OCTUBRE	Gancedo	23	340	329
		General Pinedo	0	439	570
	DOS DE ABRIL	Hermoso Campo	23	365	508
	F. J. STA. MARIA de ORO	Chorotis	0	406	509
		Santa Sylvina	16	411	374
	GENERAL BELGRANO	Corzuela	12	376	412
	GENERAL DONOVAN	La Escondida.	5	363	683
		Makallé	4	464	557
	GRAL. GÜEMES	Colonia Miraflores	0	377	590
		Fuerte Esperanza	2	432	379
		Juan José Castelli	14	435	532
		Nueva Pompeya	0	137	263
		Puerto Lavalle	8	213	376
	INDEPENDENCIA	Avia Terai	14	438	581
		Campo Largo	0	439	628
		Napenay	0	467	632
	LIB. GRAL. SAN MARTIN	Ciervo Petiso	5	453	457
		Lib.General San Martín	0	621	402
		Pampa Almirón	0	424	328
		Pampa del Indio	0	667	267
		Pcia. Roca	0	492	176
	LIBERTAD	Puerto Tirol	7	426	541
		Tres Isletas	7	597	401
	MAIPU				
	MYR. LUIS FONTANA	Cnel. Du Graty	36	574	769
		Villa Angela	6	662	967
	NUEVE DE JULIO	Las Breñas	s/d	393	429
		O'HIGGINS	La Clotilde	15	494
		La Tigra	10	424	857
		San Bernardo	15	542	851
	PCIA. DE LA PLAZA.	Pcia. de la Plaza	2	454	658
	PRIMERO DE MAYO	Colonia Benitez	4	576	649
		Margarita Belén	7	699	724
	QUITILIPÍ	El Tacuruzal	15	535	742
		Quitilipi	7	369	595
	SAN FERNANDO	Basail	31	500	1045
		Resistencia	7	466	664
	SAN LORENZO	Samuhú	0	390	606
		Villa Berthet	25	490	989
	SARGENTO CABRAL	Capitán Solari	s/d	648	301
		Colonia Elisa	2	443	500
		Colonia Las Garcitas	0	401	473
		Colonias Unidas	0	492	506
	TAPENAGA	Ahumonia	2	417	821
		Charadai	3	490	996
VEINTICINCO DE MAYO	Machagai	6	520	783	
MISIONES	CAPITAL	Posadas	s/d	495	300,1

PROVINCIA	DEPARTAMENTO	LOCALIDAD	3/10 al 9/10 mm	Acumulado Año	
				10/10/06	09/10/07
CORRIENTES	BELLA VISTA	Bella Vista	0	268	739
	CAPITAL	Corrientes	0,5	350,4	730,7
	CONCEPCION	Concepción	0	288	606
		Tabay	0	40	280
	CURUZU CUATIA	Curuzú Cuatiá	0	570	409,5
	EMPEDRADO	El Sombrero	0	94	204
	ESQUINA	Esquina	64	598,3	262,5
	GENERAL ALVEAR	Alvear	28	304	969
	GENERAL PAZ	Itá Ibaté	0	181	902
	GOYA	Goya	0	421	759,5
	ITUZAINGO	Ituzaingo	s/d	480	155
		San Carlos	0	88	65
	MERCEDES	Felipe Yofré	0	277	10
		Mariano Loza	0	155	260
		Mercedes	43	449,7	710
	MONTE CASEROS	Mocoretá	0	324	153
		Monte Caseros	15	655,2	609,1
	PASO DE LOS LIBRES	Paso de los Libres	0	401,5	420,8
	SALADAS	Saladas	0	100	93
	SAN COSME	San Cosme	s/d	255	255
	SAN MARTIN	Colonia Carlos Pellegrini	s/d	168	212
		La Cruz	71	362	1019,5
	SAN MIGUEL	Loreto	0	263	215
	SAN ROQUE	Chavarría	0	382	155
		San Roque	s/d	147	430
	SANTO TOME	Garruchos	8	450	1033
		Santo Tomé	s/d	789	209
	SAUCE	Sauce	0	215	120

PROVINCIA	DEPARTAMENTO	LOCALIDAD	3/10 al 9/10 mm	Acumulado Año		
				10/10/06	09/10/07	
TUCUMAN	BURRUYACU	Burruyacú	23	456	643	
		Estación Garmendia	8	324	486	
		Estación Piedrabuena	s/d	340,5	476	
	CHICLIGASTA	La Cruz	60	397	671	
		La Ramada	50	365	589	
		Concepción	64	s/d	1073	
		Cañete	24	371	220	
		Delfín Gallo	36	504	632	
	CRUZ ALTA	Las Cejas	2	304,5	502	
		Los Pereyra	40	385	579	
		Los Ralos	32	416	582	
	GRANEROS	Graneros	19	409	770	
		Taco Ralo	12	330	511	
	LA COCHA	La Cocha	18	300	642	
		La Invernada	10	405	595	
		Rumi Punco	14	270	627	
LA CAPITAL	S.Miguel del Tuc.	s/d	s/d	202		
	Esquina	45	s/d	80		
LEALES	Estación Aróz	s/d	362	106		
	SALTA	ANTA	J. V. Gonzalez	0	672	414
Las Lajitas			0	754	451	
Piquete Cabado			0	595	407	
CANDELARIA GENERAL GÜEMES GRAL. J. DE SAN MARTIN		Saravia	0	609	429	
		Talavera	0	485	364	
		Candelaria	2	556	528	
		Güemes	4	607	622	
		Embarcación	0	987	310	
METAN		Tartagal	2	1257	257	
		El Galpón	0	703	572	
ORAN		Metán	0	814	621	
		Orán	4	947	315	
		Pichanal	0	856	279	
ROS. DE LA FRONTERA		Rosario de la Frontera	2	628	621	
JUJUY		EL CARMEN	Ciudad Perico	0	529	548
			El Carmen	0	435	563
	Pampa Blanca		0	399	435	
	GENERAL BELGRANO LEDESMA	Capital	0	522	366	
		Palpalá	0	478	483	
CATAMARCA	SANTA ROSA	El Bañado	13	505	543	
		Los Altos	11	461	544	
		San Pedro	10	456	552	

MAPA DE PRECIPITACIONES

SEMANA 03/10/07 al 09/10/07



Fuente: Dirección de Coordinación de Delegaciones